

2 PL Voda v Beskydech

Voda, která stéká z vrcholků Beskyd, může dotéci do jednoho ze dvou moří omývajících Evropu. Beskydami totiž prochází **hlavní evropská rozvodnice**.

Vepiš do mapy názvy moří, do kterých odtéká voda z beskydských řek. Šipky naznačují směr, kterým voda teče.



Červené čáry u obrázku B vyznačují **hlavní evropské rozvodnice** – pomyslné hranice mezi územími, ze kterých všechny vody odtékají do velkých řek a ty pak ústí do některého z moří. Žlutě je vyznačeno místo, kde se nachází Beskydy.

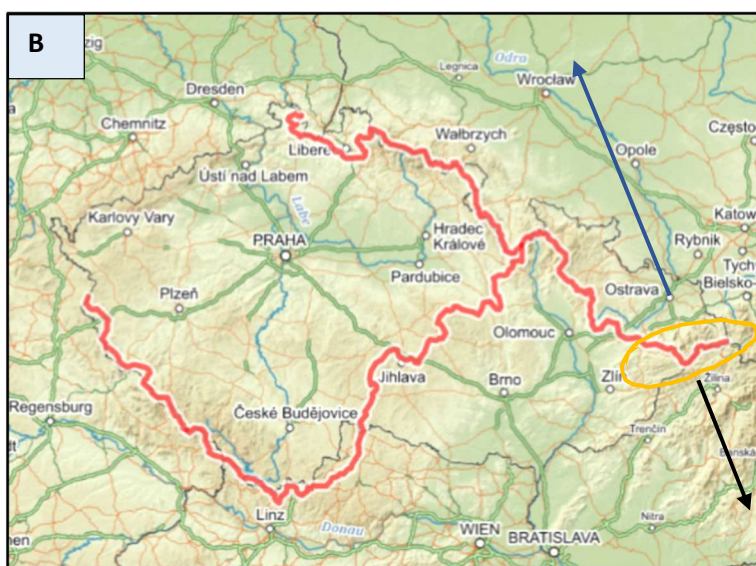
Překlad řek v mapě:

Danube = Dunaj

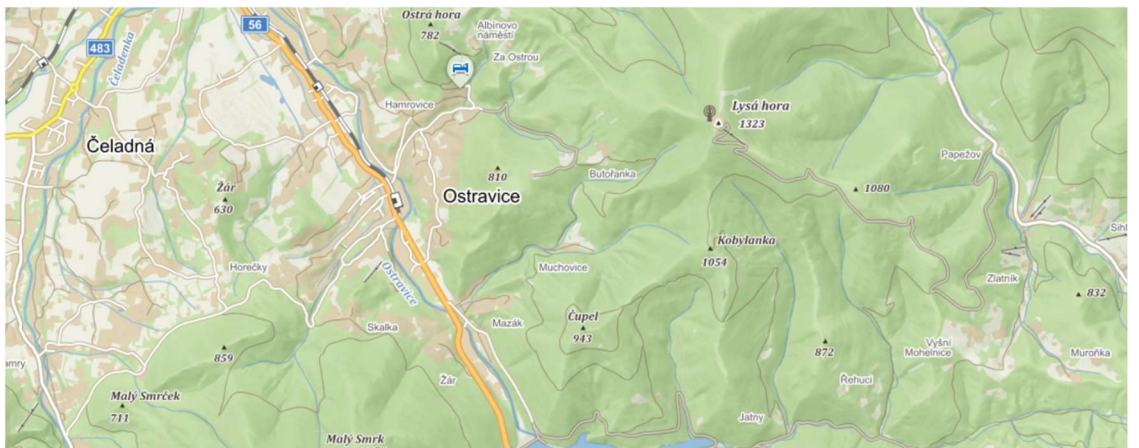
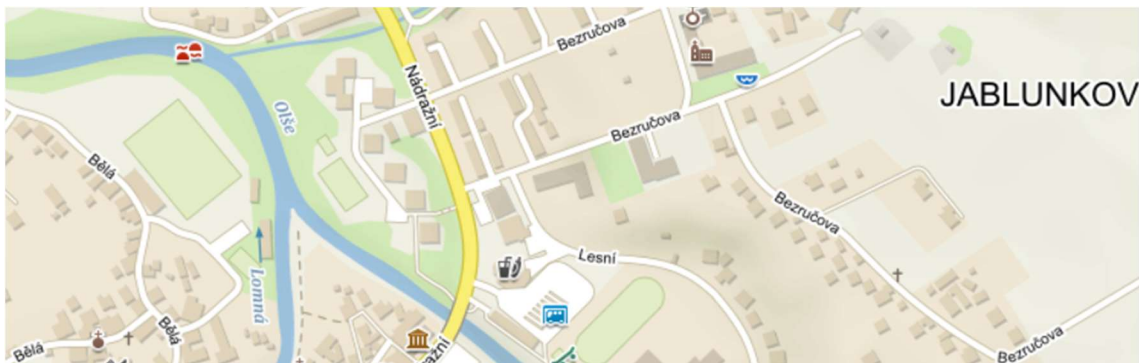
Oder = Odra

Vistule = Wisła

Tady je vše trochu
přiblíženo →



Tyto mapy ti mohou pomoci správně doplnit řeky do vět:



EVROPSKÁ UNIE
Evropské strukturální a investiční fondy
Operační program Výzkum, vývoj a vzdělávání

