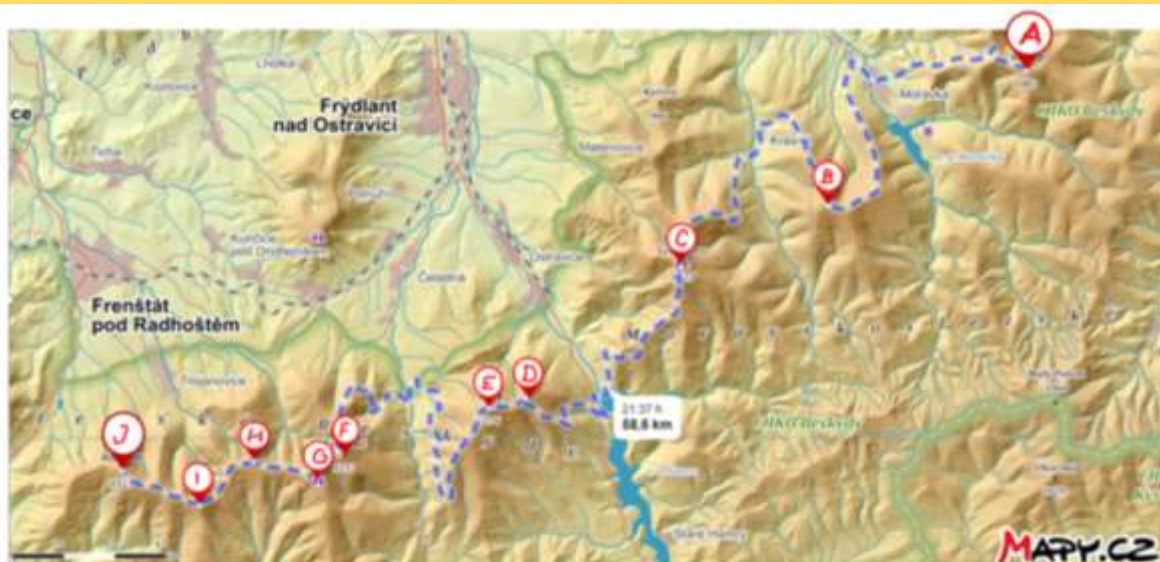


PL 5 Cesta po vrcholech Beskyd v ČR - ŘEŠENÍ

Tematický blok č. 2 Geomorfologie Beskyd, téma č. 1 Cesta po vrcholech Beskyd v ČR

Při **pomyslném** putování po turistických trasách **zjistěte názvy** nejvyšších vrcholů Beskyd na území Česka.

A Do následující mapky nejprve **označte** ve směru od SV k JZ **vrcholy písmeny**, a to tak, jak jsou za sebou písmena v tabulce níže (první vrchol má tedy písmeno A).

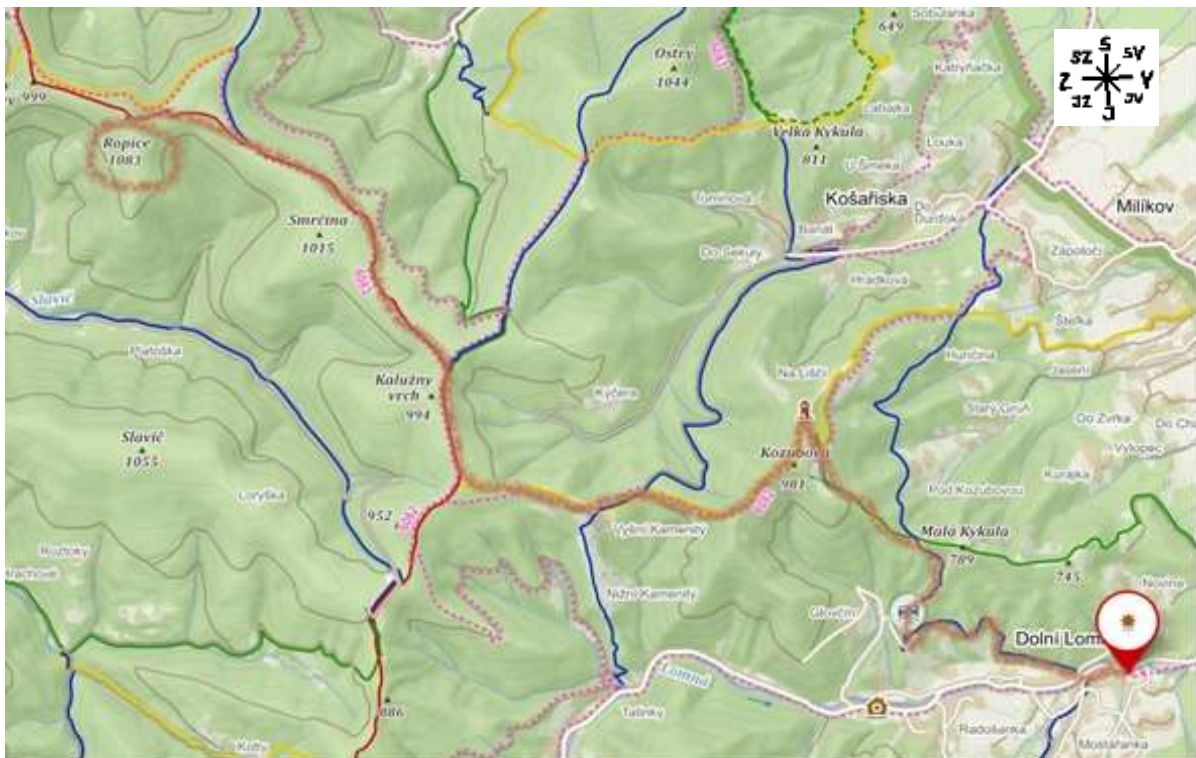


B Podle popisu pod mapkami 1–6 putujte po vyznačených cestách až k hledaným **vrcholům**. Každý z nich **napište do rámečku** pod mapkou a **připište jeho nadmořskou výšku**. Rámeček **vystříhnete**. Název a nadmořskou výšku **zapište i do tabulky**. Vystřižené rámečky pak **seřadíte** podle nadmořských výšek **sestupně** a **pořadí zapište do tabulky**.

Název vrcholu	Nadmořská výška (v metrech nad mořem)	Pořadí
A <i>Ropice</i>	1083	10.
B <i>Travný</i>	1203	5.
C <i>Lysá hora</i>	1323	1.
D <i>Malý Smrk</i>	1174	6.
E <i>Smrk</i>	1276	2.
F <i>Kněhyně</i>	1257	3.
G <i>Čertův Mlýn</i>	1206	4.
H <i>Tanečnice</i>	1084	9.
I <i>Radegast</i>	1108	8.
J <i>Radhošť</i>	1129	7.



1.



	turistické značené trasy		lyžařský vlek		hlavní silnice		rozhledna		Říp 455	vrchol s názvem a výškou
---	--------------------------	---	---------------	---	----------------	---	-----------	---	------------	-----------------------------

Naše výprava začíná u ekologického centra URSUS v Dolní Lomné (červená značka), vydejte se po hlavní cestě směrem na západ až dojdete k nedaleké modré turistické trase. Pokračujte po ní na severozápad, na rozcestí se po zelené vydejte na západ a poté z rozhledny na Kozubové po žluté jihozápadním směrem. Žlutá trasa navazuje na červenou, po které pokračujte na sever. Postupně minete po levé straně 3 vrcholy, z nichž ten třetí je náš hledaný vrchol A, Ropice (1083 m n. m.)

A

ROPICE 1083 m n. m.



EVROPSKÁ UNIE
Evropské strukturální a investiční fondy
Operační program Výzkum, vývoj a vzdělávání



2.



	turistické značené trasy turistický směrovník		lyžařský vlek		hlavní silnice		rozhledna		Říp 455	vrchol s názvem a výškou
--	--	--	---------------	--	----------------	--	-----------	--	------------	-----------------------------

Vyhleďte vrchol (A) z předchozí části mapy a pokračujte od něj po červené na západ až k rozcestí, kde přejděte na žlutou trasu a jděte stále směrem na západ až dorazíte k hlavní silnici v centru Morávky. Přejděte hlavní cestu (stále pokračuj po žluté) a při nejbližší příležitosti odbočte k lyžařskému vlek, který vás „vyveze“ k zelené turistické trase. Po zelené se vydejte na jih, cestou minete vedlejší vrchol (1100 m n. m.) našeho hledaného vrcholu B, ke kterému vás dovede modrá turistická trasa, jedná se o Travný (1203 m n. m.).

B

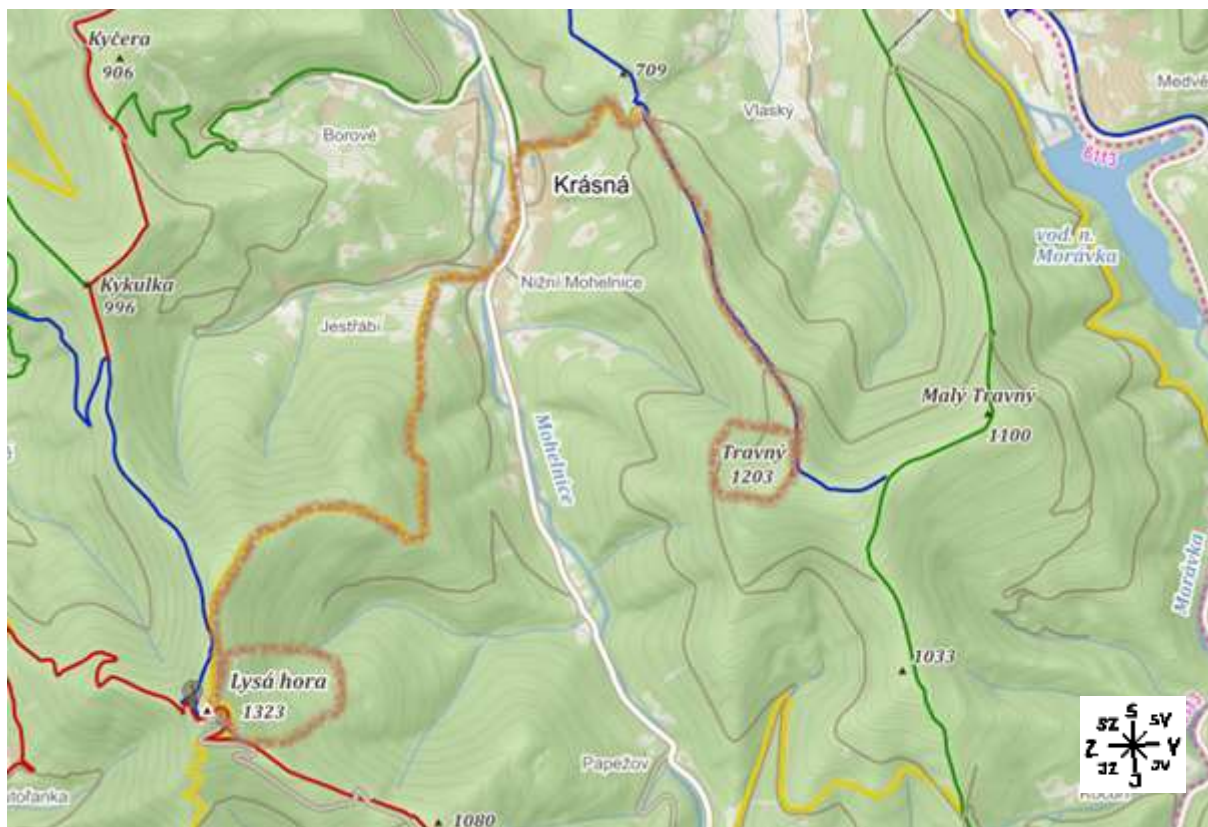
TRAVNÝ 1203 m n.m.



EVROPSKÁ UNIE
Evropské strukturální a investiční fondy
Operační program Výzkum, vývoj a vzdělávání



3.



	turistické značené trasy turistický směrovník		lyžařský vlek		hlavní silnice		rozhledna		Říp 455	vrchol s názvem a výškou
---	--	---	---------------	---	----------------	---	-----------	---	------------	-----------------------------

Najděte si modrou turistickou trasu a předchozí, již známý vrchol (B) a pokračujte severně dál po modré. Na rozcestí přejděte na žlutou a po dlouhém stoupání jihozápadním směrem dorazíte k nejvyššímu vrcholu Beskyd na našem území, což je Lysá hora (1323 m n. m.), bod C.

C

LYSÁ HORA 1323 m n. m.



EVROPSKÁ UNIE
Evropské strukturální a investiční fondy
Operační program Výzkum, vývoj a vzdělávání



4.



	turistické značené trasy		lyžařský vlek		hlavní silnice		rozhledna		Říp ▲ 455	vrchol s názvem a výškou
	turistický směrovník									

Vyhleďte předešlý vrchol C a od něj pokračujte jižním směrem po žluté až k přehradě (Šance), pokračujte dál po žluté turistické trase, která se v poslední části napojuje na modrou turistickou trasu. V tomto místě míjíte po pravé straně hledaný vrchol D Malý Smrk (1174 m n. m.). Po napojení na červenou trasu směřujte jihozápadním směrem až ke druhému hledanému vrcholu E, který má velmi podobný název Smrk (1276 m n. m.).

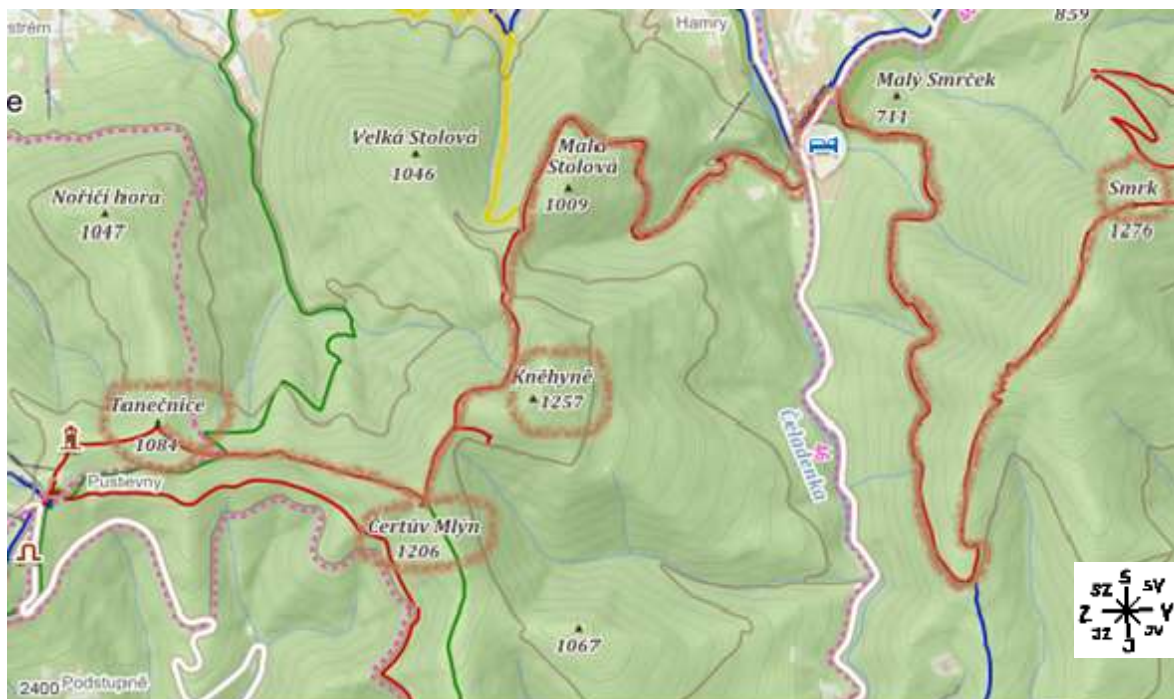
D	MALÝ SMRK	<u>1174</u> m n. m.
E	SMRK	<u>1276</u> m n. m.



EVROPSKÁ UNIE
Evropské strukturální a investiční fondy
Operační program Výzkum, vývoj a vzdělávání



5.



	turistické značené trasy turistický směrovník		lyžařský vlek		hlavní silnice		rozhledna		Říp 455	vrchol s názvem a výškou
--	--	--	---------------	--	----------------	--	-----------	--	------------	-----------------------------

V této části mapy jsou hned tři hledané vrcholy a všechny na červené turistické trase. Najděte na červené trase vrchol z minulé mapy (E) a pokračujte až k místu, kde trasa protíná hlavní cestu. Červenou trasu neopouštějte, projdete místem, kde lze odbočit na žlutou trasu, za ním dál na jih budete míjet po levé straně první hledaný vrchol F Kněhyně (1257 m n. m.). O něco dále se pak v místě křížení červené trasy se zelenou nachází vrchol G Čertův mlýn (1206 m n. m.). Od něj se vydejte západním směrem, cestou se opět kříží červená trasa se zelenou. Ještě před rozhlednou pak narazíte na další tisícimetrový vrchol Beskyd, vrchol H Tanečnice (1084 m n. m.).

F

KNĚHYNĚ 1257 m n.m.

G

ČERTŮV MLÝN 1206 m n.m.

H

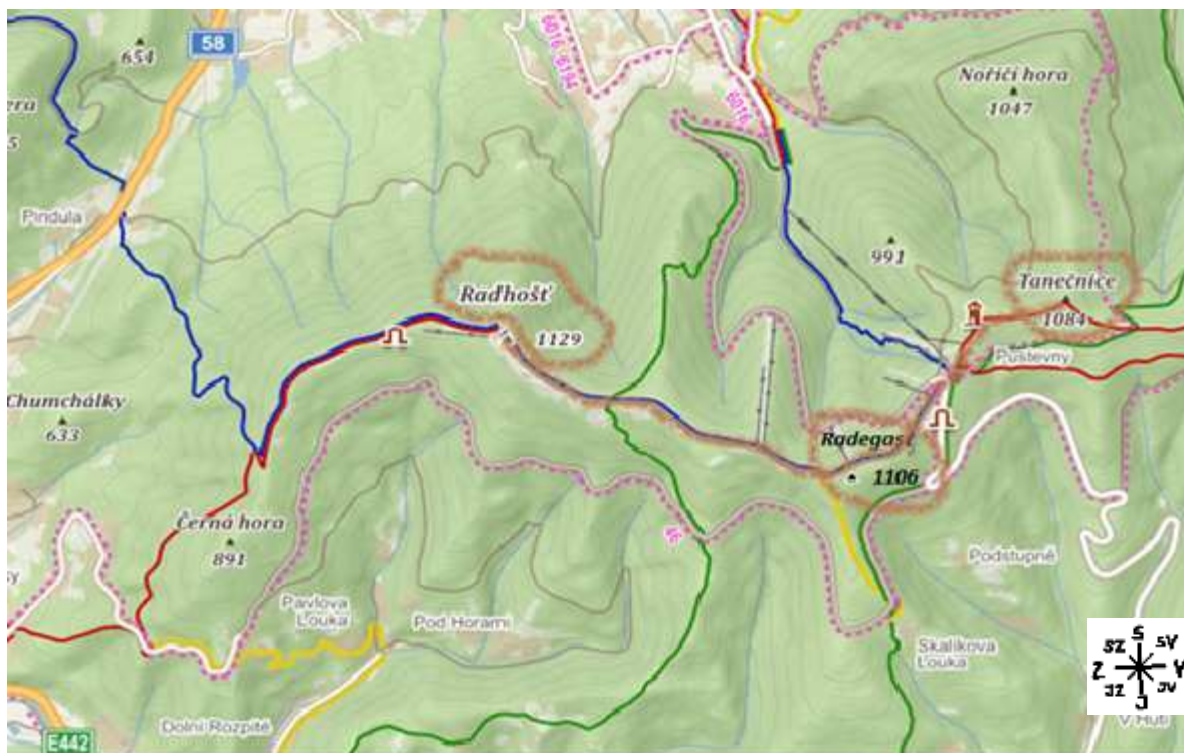
TANEČNICE 1084 m n.m.



EVROPSKÁ UNIE
Evropské strukturální a investiční fondy
Operační program Výzkum, vývoj a vzdělávání



6.



	turistické značené trasy		lyžařský vlek		hlavní silnice		rozhledna		Říp 455	vrchol s názvem a výškou
--	--------------------------	--	---------------	--	----------------	--	-----------	--	------------	-----------------------------

Zbývají nám poslední dva vrcholy a názvy obou začínají stejným písmenem. Za rozhlednou přejděte z červené trasy na modrou, vydejte se na jih a nedaleko místa, kde se napojuje žlutá turistická trasa, minete po levé straně první vrchol, vrchol I, Radevast (1108 m n. m.). Pokračujte dále po modré, až vystoupáte k poslednímu z desíti nejvyšších vrcholů Moravskoslezských Beskyd, vrcholu J, Radhošť (1129 m n. m.).

C	<i>RADEGAST</i>	<u> 1108 </u>	m n.m.
J	<i>RADHOŠŤ</i>	<u> 1129 </u>	m n.m.

Vystřižené **rámečky** s názvy hor nezapomeňte **seřadit sestupně** podle nadmořské výšky a **vepsat do posledního sloupce tabulky**.



EVROPSKÁ UNIE
Evropské strukturální a investiční fondy
Operační program Výzkum, vývoj a vzdělávání

